

# XIII Kilómetro Vertical de Canfranc

## “Subida a El Porté 2440mts.”



**A.D.E.C.O.M.**  
Asociación Deportiva de  
Competiciones de Montaña

# XIII KILOMETRO VERTICAL DE CANFRANC "SUBIDA A EL PORTÉ 2.440 MTS."

30 DE MAYO DE 2026  
CANFRANC ESTACION (HUESCA)

3,8 KMS. DE DISTANCIA  
1.110 MTS. DESNIVEL POSITIVO

ORGANIZA

**A.D.E.C.O.M.**  
Asociación Deportiva de  
Competiciones de Montaña

COLABORAN:

**INSCRIPCIONES E INFORMACIÓN:**

[WWW.KILOMETROVERTICALDECANFRANC.COM](http://WWW.KILOMETROVERTICALDECANFRANC.COM)

[KILOMETROVERTICALDECANFRANC@GMAIL.COM](mailto:KILOMETROVERTICALDECANFRANC@GMAIL.COM)

[KILOMETRO VERTICAL DE CANFRANC](#)

[KV CANFRANC](#)



# **HORARIOS :**

**30 mayo de 2026**

**18:00 h. a 20:30 h Entrega de Dorsales**

**(Polideportivo Canfranc Estación)**

**19:30 Info a través de la web, Facebook, Instagram**

**31 mayo de 2026**

**08:00 h. a 09:15 h Entrega de Dorsales (Polideportivo Canfranc Estación)**

**10:00 h. Salida del Primer Corredor ( Final pista de acceso Coll Ladrones)**

**13:00 h. a 14:45 Avituallamiento (Polideportivo)**

**14:00 h. Entrega de Premios en la plaza del Ayuntamiento**





E-7 N-330  
FRANCIA ↑

70

CANFRANC ESTACIÓN

**CRUCE HACIA LA LINEA DE SALIDA 1,8 KMS**

# Lugar de Salida:

- **Puente junto Presa de Izas**
- **Parking Coll de Ladrones**

# Hora de Salida:

- **Primer corredor a las 10:00h**

# Datos Técnicos:

3,800 kms - +1110 mts

Pendiente Media 28,9%

Pendiente Máxima 45%

Categoría Infantil: +380 mts, 1,600 km

Categoría Cadete : +570 mts, 2,150 km

# Recorridos y Categorías:

**Recorrido A: (+1110 mts - 3,8 kms)**

**Juvenil - Junior - Absoluta - Promesa - Veterano**

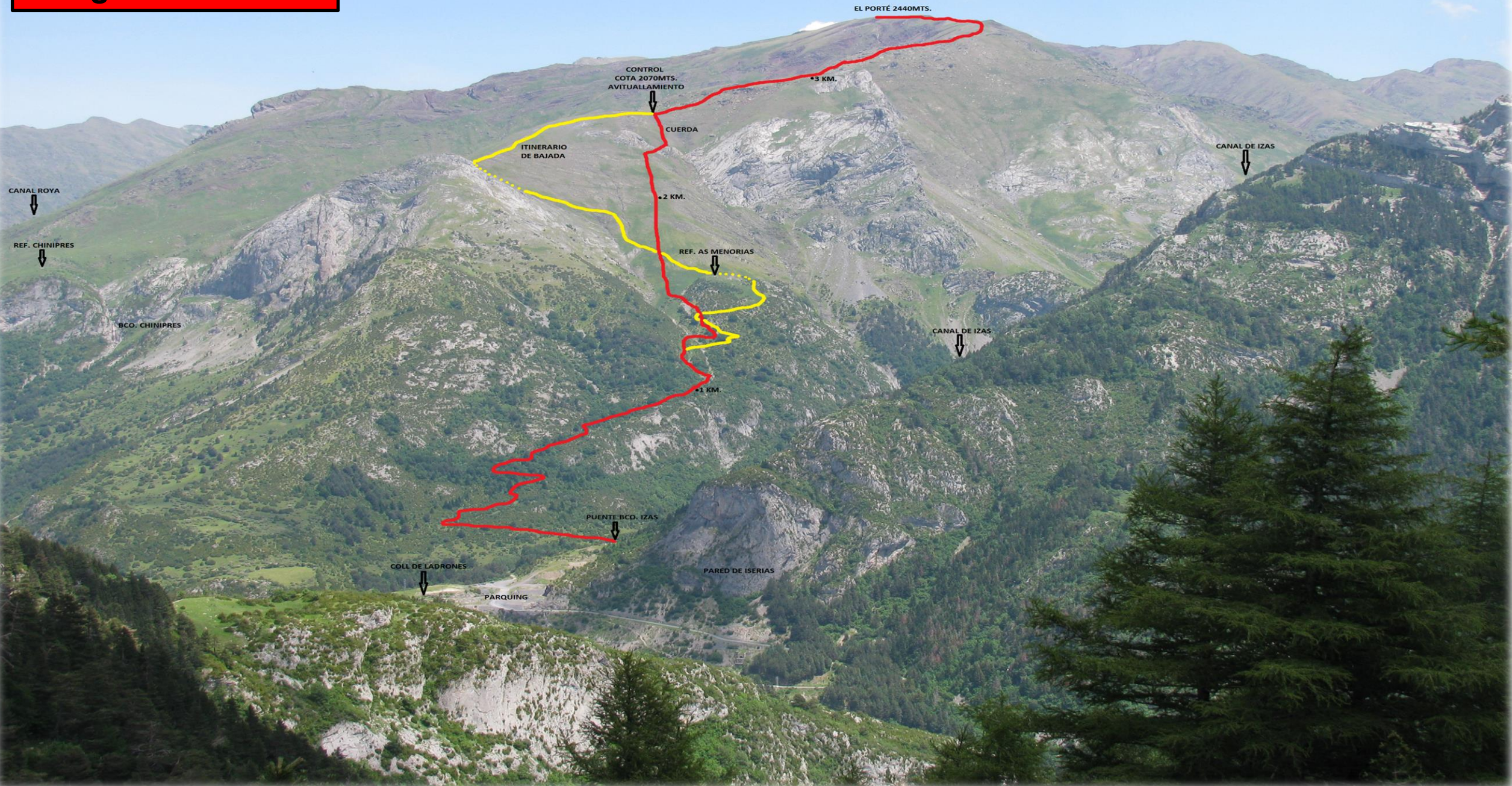
**Recorrido B: (+570 mts - 2,1 kms)**

**Cadete**

**Recorrido C: (+380 mts - 1,6 kms)**

**Infantil**

# Imagen Recorrido



Recorrido K.V. de Canfranc "Subida a El Porté 2440mts."  
3,8kms. Distancia - 1110mts. Desnivel Positivo



PALA DE IP

ANAYET

VERTICE ANAYET

EL PORTÉ 2440MTS

3,8 KMS

+1000mts DESNIVEL

CAMPANIL DE IZAS

.3KMS

AVIT.

COLLADO

+500mts DESNIVEL  
.2 KMS

CANAL DE IZAS

REF. CHINIPRES

REF. AS MENORIAS

+250mts DESNIVEL  
.1 KM


BCO. DE CHINIPRES

PRESA DE IZAS  
SALIDA

PARQUING

COLL DE LADRONES

# Imagen Recorrido



# Imagen Recorrido





Pico de Anayet

Vértice de Anayet

El Porté META AVITUALLAMIENTO

REF. AS MENORIAS

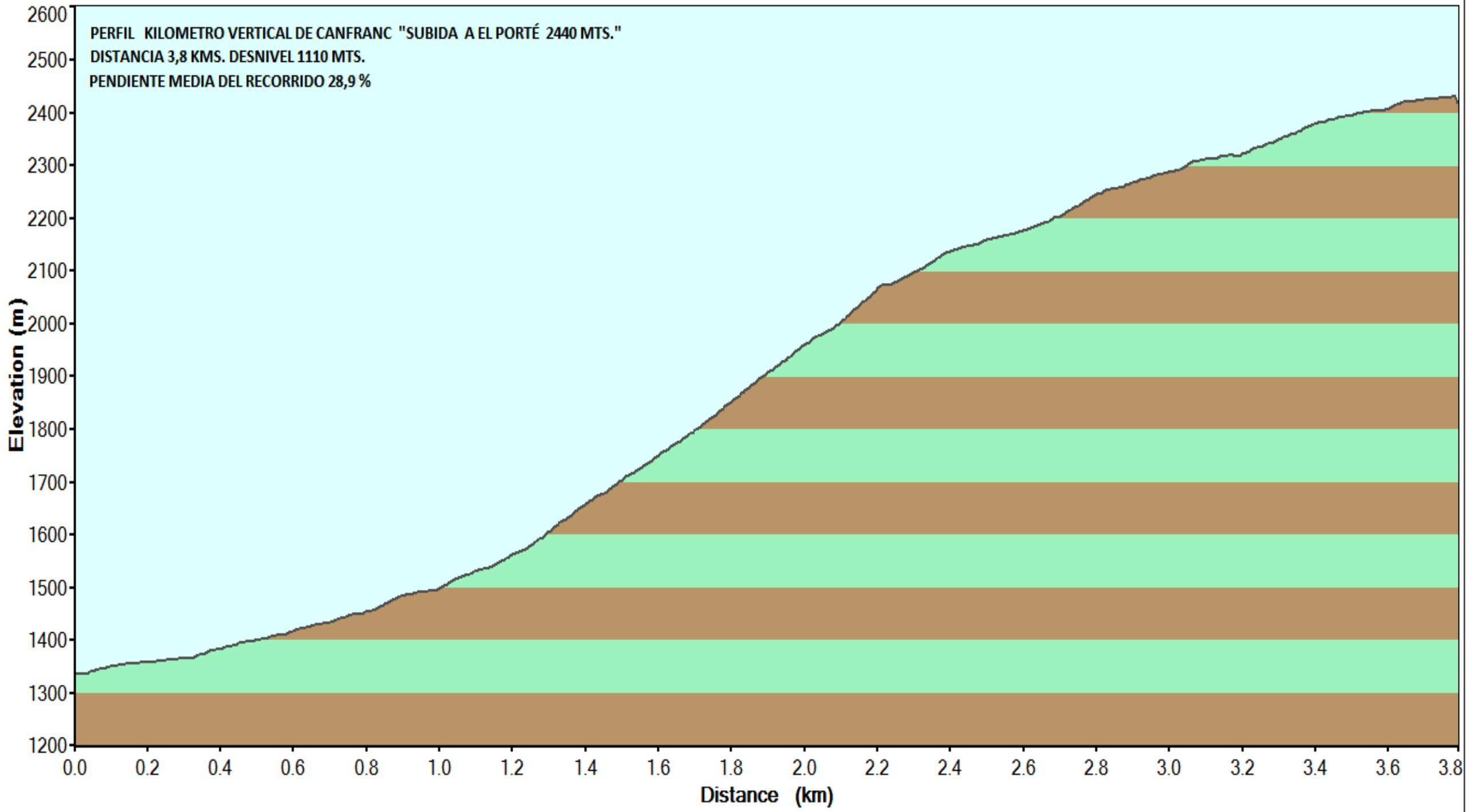
PARQUING SALIDA

CANAL

Canfranc Estación Los Arañones  
HORAS REU.INFO

Campanal de Izas

PERFIL KILOMETRO VERTICAL DE CANFRANC "SUBIDA A EL PORTÉ 2440 MTS."  
DISTANCIA 3,8 KMS. DESNIVEL 1110 MTS.  
PENDIENTE MEDIA DEL RECORRIDO 28,9 %



**Tiempo estimado  
primer corredor:**

**44 minutos**

**Control de Paso  
(Tiempo intermedio):**


**30 minutos**

**Aitor Osa – 42 min 48 seg. Año 2015**

**Olivia Magnone – 52 min 22 seg. Año 2025**



# Premios: XIII Kilómetro Vertical de Canfranc



- Categoría Absoluta +21 años: Masculina – Femenina (1º, 2º y 3º)**
- Subcategoría Veterana A-B-C: Masculina – Femenina (1º, 2º y 3º)**
- Subcategoría Promesa 21-23 años: Masculina – Femenina (1º, 2º y 3º)**
- Categoría Junior 19-20 años: Masculina – Femenina (1º, 2º y 3º)**
- Categoría Juvenil 17-18 años: Masculina – Femenina (1º, 2º y 3º)**
- Categoría Cadete 15-16 años: Masculina – Femenina (1º, 2º y 3º)**
- Categoría Infantil 13-14 años: Masculina – Femenina (1º, 2º y 3º)**

# Material Obligatorio:

- Dorsal parte delantera sin recortar ni doblar
- Cortavientos con capucha y de la talla del corredor
- Manta térmica
- Teléfono móvil
- Silbato

Bastones están permitidos (durante todo el recorrido)  
Prohibido durante la prueba utilizar dispositivos tipo acústico



## Avituallamientos:

- Cota 2070 mts. Agua, Isotonico, gominolas  
Autorizado el avituallamiento externo en zonas habilitadas
- Cota 2440 mts. Línea de Meta. Agua, Isotonico, gominolas, frutos secos
- Avituallamientos Categorías Cadete, Infantil en sus Metas.



# Servicios:

## Guardarropa

Podrá entregarse antes de la salida, se recogerá en el Polideportivo en una bolsa con número de dorsal

## Duchas y Aseos

Se podrán utilizar los del polideportivo de Canfranc



# Previsión Meteorológica:

30 de Mayo de 2026

Validez: sábado, 30 mayo 2026 de 0 a 24 horas (oficial)

## **Estado del cielo:**

Poco nuboso o despejado, salvo algunos intervalos de nubes de evolución diurna a partir de las horas centrales del día.

## **Precipitaciones:**

Se esperan chubascos vespertinos dispersos ocasionales.

## **Tormentas:**

Acompañados a los chubascos.

## **Temperaturas:**

Mínimas en ligero moderado ascenso. Máximas sin cambios o en ligero ascenso.

## **Viento:**

Flojo de dirección variable. Ocasionalmente moderado, cotas altas de componente oeste.

# Seguridad de Carrera



- Ambulancia medicalizada, medico, técnico sanitario.
- Guardia Civil de Montaña alertada.
- Controles con botiquín, emisoras de radio, móvil.
- Cobertura móvil todo el recorrido

# Cuidemos el Medio Ambiente

A photograph of a field of yellow daffodils in the foreground, with a green hillside and a rocky mountain peak in the background under a blue sky with light clouds. The text is overlaid on the image.

**Prohibido tirar cualquier desperdicio. Descalificación**

**Procurar no gritar para no asustar a la fauna.**

**Prohibido arrancar flores.**


**LA BASURA  
NO VUELVE SOLA**



# Organiza:



# Colaboran:



















2 KILOMETROS

























Disfrutar  
Mucha suerte a tod@s

(Dudas o preguntas)

# Árbitros F.A.M.:

Árbitro principal:

Árbitro auxiliar:

Delegado FAM:



# FOTOS RECORRIDO 2026

